



Für alle die  
früher anreisen  
oder noch einen Tag  
dran hängen, haben  
wir ein paar Ideen zu-  
sammen getragen was  
man in Stuttgart  
machen kann.

# RANDPROGRAMM für die VISIONALE (14. + 15.06.2024)

## Spaziergänge und schöne Aussichten:



### Grabkapelle auf dem Württemberg

<https://www.grabkapelle-rotenberg.de>



**Kosten:** Eintrittsgebühr



**Öffnungszeiten:** Mi bis So 10 bis 17 Uhr  
(am 14. Juni 24 von 10 bis 14 Uhr und 15 bis 17 Uhr!)  
Mit ÖPNV vom Zentrum erreichbar in ca. 45 Minuten.\*



**Routenplanung:** Auto ca. 20 Minuten Fahrtzeit, öffentlich: mit S-Bahn bis Untertürkheim, von dort mit Bus (ca. 35 Minuten), oder S-Bahn S1 bis Stuttgart-Untertürkheim, von dort mit Bus 61 bis Endhaltestelle Rotenberg, von dort einige Minuten zu Fuß von Uhlbach durch die Weinberge (ca. 45 Minuten)



Grabkapelle



### Karlshöhe Stuttgart – Aussichtspunkt mit Biergarten

<https://www.biergarten-karlshoehe.com>



**Kosten:** gratis



**Öffnungszeiten:** täglich 11 bis 24 Uhr (je nach Wetter)  
Mit ÖPNV vom Zentrum erreichbar in ca. 15 Minuten.\*



**Routenplanung:** mit Auto ca. 7 Minuten Fahrtzeit,  
mit U-Bahn 12 Minuten bis Marienplatz, von dort kurzer Fußweg



Karlshöhe



### Birkenkopf/Monte Scherbelino – Aussichtspunkt mit Geschichte in Stuttgart

<https://www.stuttgart-tourist.de/a-birkenkopf-monte-scherbelino-stuttgart>



**Kosten:** gratis



**Öffnungszeiten:** ganzjährig rund um die Uhr geöffnet  
Mit ÖPNV vom Zentrum erreichbar in ca. 30 Minuten.\*



**Routenplanung:** mit Auto ca. 10 Minuten Fahrtzeit,  
mit Bus Nr. 40 Fahrtzeit 20 Minuten bis Botnanger Sattel,  
von dort Fußweg ca. 20 Minuten



Birkenkopf



### Bismarckturm – Rundum-Panorama auf Stuttgart

<https://www.stuttgart-tourist.de/a-bismarckturm-stuttgart>



**Kosten:** gratis



**Öffnungszeiten:** Sonntag 11 bis 19 Uhr (ggf. Öffnungszeiten prüfen)  
Mit ÖPNV vom Zentrum erreichbar in ca. 30 Minuten.\*







**Routenplanung:** mit Auto ca. 7 Minuten Fahrtzeit, mit U-Bahn U5  
bis Killesberg (Fahrtzeit 5 Minuten), von dort Fußweg ca. 15 Minuten



Bismarckturm

## Spaziergänge und schöne Aussichten:

 **Eugenstaffel/Eugensplatz mit Galatea – beliebtes Ausflugsziel in Stuttgart**  
<https://www.stuttgart-tourist.de/a-eugenstaffel-und-galatea-stuttgart>

-  **Kosten:** gratis
-  **Beliebtes Ziel:** Eisdiele Pinguin <https://www.eispinguin.de>
-  **Öffnungszeiten (Eisdiele):** Mo bis Fr 11 bis 19 Uhr, Sa/So/Feiertags 13 bis 19 Uhr  
*Mit ÖPNV vom Zentrum erreichbar in ca. 10 Minuten.\**
-  **Routenplanung:** mit Auto 5 Minuten Fahrtzeit, zu Fuß 20 Minuten (über Stäffele), mit U-Bahn (fahren mehrere Linien) bis Olgaeck, von dort Fußweg entlang der Alexanderstraße ca. 10 Minuten






Eugenstaffel



Eisdiele Pinguin




 **Chinagarten oberhalb IHK – Garten der schönen Melodie in Höhenlage**  
<https://www.stuttgart-tourist.de/a-chinagarten-stuttgart>

-  **Kosten:** gratis
-  **Öffnungszeiten:** täglich von 7 bis 20 Uhr  
*Mit ÖPNV vom Zentrum erreichbar in ca. 10 Minuten.\**
-  **Routenplanung:** 15 Minuten Fußweg



Chinagarten




 **Killesbergturm/Höhenpark**  
<https://www.stuttgart-tourist.de/a-killesbergturm-stuttgart>

-  **Kosten:** freiwillig 1 Euro pro Person  
(Kassenschlitz an der Informationstafel rechts)
-  **Öffnungszeiten:** täglich von 7 bis 18 Uhr  
*Mit ÖPNV vom Zentrum erreichbar in ca. Minuten.\**
-  **Routenplanung:** ca. 8 Minuten Fahrtzeit mit Auto, mit U-Bahn U5 zur Haltestelle Killesberg, ca. 10 Minuten Fußweg durch den Höhenpark Killesberg



Killesbergturm




 **Weissenburgpark mit Teehaus – denkmalgeschützter Gastronomie-Jugendstil-Pavillon**  
<https://www.stuttgart-tourist.de/a-teehaus>

-  **Kosten:** gratis
-  **Öffnungszeiten:** Mo 12 bis 20 Uhr, Di Schließtag, Mi 14 bis 18 Uhr, Do 12 bis 18.30 Uhr, Fr/Sa 12 bis 21 Uhr, So 11 bis 20 Uhr  
*Mit ÖPNV vom Zentrum erreichbar in ca. 20 Minuten.\**
-  **Routenplanung:** 6 Minuten Fahrtzeit mit Auto, mit U-Bahn (mehrere Linien) bis Bopser, von dort 10 Minuten durch Weißenburgpark



Weissenburgpark

 **Bohnenviertel – Stuttgarter Stadtquartier mit Charme und Geschichte**  
<https://www.stuttgart-tourist.de/a-bohnenviertel-stuttgart>


-  **Kosten:** gratis
-  **Öffnungszeiten:** ganzjährig rund um die Uhr geöffnet  
*Mit ÖPNV vom Zentrum erreichbar in ca. 10 Minuten.\**
-  **Routenplanung:** 5 Minuten Fahrtzeit mit dem Auto oder 15 Minuten Fußweg




Bohnenviertel




## Spaziergänge und schöne Aussichten:

 **Seilbahn zum Waldfriedhof („Erbschleicherexpress“)**  
<https://www.stuttgart-tourist.de/a-standseilbahn-stuttgart>

 **Kosten:** Eintrittsgebühr

 **Betriebszeiten Seilbahn:** täglich 9.10 bis 17.50 Uhr, alle 20 Minuten  
<https://www.vvs.de/freizeit/detailansicht/stuttgarter-standseilbahn/173>  
*Mit ÖPNV vom Zentrum erreichbar in ca. 30 Minuten.\**

 **Beliebtes Ziel:** Gelateria Kaiserbau, Marienplatz 14 (im Sommer: tägl. 10 bis 01 Uhr)  
<https://www.stuttgart-tourist.de/a-gelateria-kaiserbau>

 **Routenplanung:** Zur Seilbahn mit U-Bahn (mehrere Linien) zum Südheimer Platz, von dort mit Seilbahn zum Waldfriedhof. Vom Waldfriedhof 25 Minuten Spazierweg am nördlichen Rand von S-Degerloch entlang zum Albplatz, von dort mit der Zahnradbahn („Zacke“) zum Marienplatz (Abfahrtszeit alle 15 Minuten), Rückfahrt mit U-Bahn U1 zum Hauptbahnhof (9 Minuten)



Seilbahn




Gelateria Kaiserbau

## Museen:

 **Porschemuseum in Stuttgart-Zuffenhausen**  
<https://www.porsche.com/germany/aboutporsche/porschemuseum/>

 **Kosten:** Eintrittsgebühr


 **Öffnungszeiten:** Di bis So 9 bis 18 Uhr  
*Mit ÖPNV vom Zentrum erreichbar in ca. 15 Minuten.\**


 **Routenplanung:** mit Auto 14 Minuten, mit S-Bahn Linie S6 (ca. 16 Minuten)




Porschemuseum

 **Mercedesmuseum in Stuttgart-Untertürkheim**  
<https://www.mercedes-benz.com/de/kunst-und-kultur/museum/>

 **Kosten:** Eintrittsgebühr

 **Öffnungszeiten:** Di bis So 9 bis 18 Uhr  
*Mit ÖPNV vom Zentrum erreichbar in: ca. 20 Minuten.\**


 **Routenplanung:** mit Auto 11 Minuten, mit S-Bahn Linie S1, S2 oder S3 und kurzem Fußweg ca. 25 Minuten




Mercedesmuseum


 **Weinbaumuseum Uhlbach**  
<https://www.stuttgart-tourist.de/a-weinbaumuseum-stuttgart>

 **Kosten:** Eintrittsgebühr

 **Öffnungszeiten:** Do/Fr 14 bis 19 Uhr, Sa/So 11 bis 19 Uhr  
*Mit ÖPNV vom Zentrum erreichbar in ca. 30 Minuten.\**

 **Beliebte Ziele:** die Vinothek im Museum (geöffnet wie Museum)  
Daneben: Weinstube Löwen, gute schwäbische Gerichte  
<https://www.weinstube-loewen.de>

**Öffnungszeiten:** Di/Mi Ruhetag, Do bis Mo 11 bis 23 Uhr

 **Routenplanung:** mit Auto 20 Minuten, mit S-Bahn S1 bis Obertürkheim, von dort mit Bus Nr. 62 bis Uhlbach Ortsmitte, ca. 29 Minuten



Weinbaumuseum



Weinstube Löwen



## Museen:

### **Staatgalerie Stuttgart – Interessante Postmoderne Architektur, Architektur James Stirling**

<https://www.staatgalerie.de/de>

- € **Kosten:** Eintrittsgebühr
- 🕒 **Öffnungszeiten:** Di 10 bis 17 Uhr, Mi 10 bis 17 Uhr (freier Eintritt in die Sammlung), Do 10 bis 20 Uhr (Abendöffnung), Fr/Sa/So 10 bis 17 Uhr  
*Mit ÖPNV vom Zentrum erreichbar in ca. 5 Minuten.\**
- 📍 **Routenplanung:** 12 Minuten zu Fuß



### **Kunstgebäude am Schlossplatz – Ausstellung „Florian Slotawa – Stuttgart sichten“ 05.04.–16.06.2024 (Pop-Up-Ausstellung im frisch renovierten Kuppelbau)**

<https://www.staatgalerie.de/de/ausstellungen/aktuell/florian-slotawa-stuttgart-sichten>

- € **Kosten:** Eintrittsgebühr
- 🕒 **Öffnungszeiten:** Di/Mi/So 12 bis 17 Uhr, Do/Fr/Sa 12 bis 20 Uhr  
*Mit ÖPNV vom Zentrum erreichbar in ca. 5 Minuten\**
- 📍 **Routenplanung:** 10 Minuten zu Fuß



### **Kunstmuseum am Schlossplatz**

<https://www.kunstmuseum-stuttgart.de>

- € **Kosten:** Eintrittsgebühr
- 🕒 **Öffnungszeiten:** Di bis So 10 bis 18 Uhr, Fr 10 bis 21 Uhr  
*Mit ÖPNV vom Zentrum erreichbar in ca. 5 Minuten.\**
- 📍 **Routenplanung:** 10 Minuten zu Fuß



### **Haus der Geschichte**

<https://www.hdgbw.de>

- € **Kosten:** Eintrittsgebühr
- 🕒 **Öffnungszeiten:** Di bis So 10 bis 18 Uhr, Do 10 bis 21 Uhr (Do ab 18 Uhr: Eintritt frei)  
*Mit ÖPNV vom Zentrum erreichbar in ca. 5 Minuten.\**
- 📍 **Routenplanung:** 15 Minuten zu Fuß (benachbart zu Staatgalerie an der Kulturmeile)



### **Altes Schloss am Schlossplatz – Landesmuseum Württemberg (unser Veranstaltungsort für Freitag Abend)**

<https://www.landmuseum-stuttgart.de>


- € **Kosten:** Eintrittsgebühr
- 🕒 **Öffnungszeiten:** Di bis So 10 bis 17 Uhr (genaue Informationen auf der Website)  
*Mit ÖPNV vom Zentrum erreichbar in ca. 5 Minuten.\**
- 📍 **Routenplanung:** 10 Minuten zu Fuß



## Shopper:

### **Breuninger Haus Stuttgart – Einkaufen direkt am Marktplatz**

<https://www.e-breuninger.de/de/haeuser/stuttgart/>

 **Öffnungszeiten:** Mo–Sa 10 bis 20 Uhr (vermutlich am So 16.6. wegen Fußball-EM auch geöffnet)


*Mit ÖPNV vom Zentrum erreichbar in ca. 5 Minuten.\**


 **Routenplanung:** 15 Minuten zu Fuß über Königstraße und Schlossplatz, Karlsplatz



### **Calwer Straße und Calwer Passage Stuttgart – Shopping und Restaurants für jeden Geschmack mit Neubau Wohn- und Geschäftshaus mit Fassadenbegrünung**

<https://www.stuttgart-tourist.de/a-calwer-strasse-und-calwer-passage>


 **Öffnungszeiten:** Durchlaufen ist immer möglich, Zeiten unterschiedlich  
*Mit ÖPNV vom Zentrum erreichbar in ca. 5 Minuten.\**

 **Routenplanung:** 20 Minuten zu Fuß über Königsstraße, mit S-Bahn (mehrere Linien) bis Rotebühlplatz



### **Einkaufszentrum MILANEO (neben Stadtbibliothek) – Shopping Erlebnis in Stuttgart**

<https://www.milaneo.com>


 **Öffnungszeiten:** Mo bis Fr 10 bis 20 Uhr, Sa 09.30 bis 20 Uhr (vermutlich am So 16.6. wegen Fußball-EM auch geöffnet)  
*Mit ÖPNV vom Zentrum erreichbar in ca. 5 Minuten.\**


 **Routenplanung:** zu Fuß 12 Minuten, mit U-Bahn (mehrere Linien) bis Haltestelle Stadtbibliothek



### **Dorotheenquartier – Shopping, Essen & Trinken in Stuttgart Einkaufsquartier, vor einigen Jahren eröffnet, Architekt: Behnisch Architekten**

<https://www.dorotheen-quartier.de>


 **Öffnungszeiten:** individuell bzw. Mo bis Sa 10 bis 19 bzw. 20 Uhr (Shops), Gastronomie meist länger geöffnet  
*Mit ÖPNV vom Zentrum erreichbar in ca. 5 Minuten.\**


 **Routenplanung:** zu Fuß ca. 12 Minuten über Königsstraße und Schlossplatz



### **Markthalle – Marktstände, Gastronomie und Einzelhandel (Merz und Benzing mit Blumenladen, Einrichtung uvm.)**

<https://www.markthalle-stuttgart.de>


 **Öffnungszeiten:** Markthalle Mo bis Fr 7.30 bis 18.30 Uhr, Sa 7 bis 17 Uhr, Einzelhandel individuell, Gastronomie auch abends geöffnet  
*Mit ÖPNV vom Zentrum erreichbar in ca. 5 Minuten.\**


 **Routenplanung:** 15 Minuten zu Fuß über Königstraße, Schlossplatz, Karlsplatz



### **Metzingen Outletcity**

<https://www.outletcity.com/de/metzingen/>

 **Öffnungszeiten:** Mo bis Do 10 bis 20 Uhr, Fr 10 bis 21 Uhr, Sa 9 bis 20 Uhr  
*Mit ÖPNV vom Zentrum erreichbar in ca. 1 Stunde\**


 **Routenplanung:** mit Auto 35 Minuten, mit Zug (MEX 18 oder IC) ca. 50 Minuten




## Sonstiges:


 **Wilhelma (Zoo und botanischer Garten)**  
<https://www.wilhelma.de>


 **Kosten:** Eintrittsgebühr


 **Öffnungszeiten:** im Juni 8.15 bis 20 Uhr  
*Mit ÖPNV vom Zentrum erreichbar in ca. 15 Minuten.\**


 **Routenplanung:** 8 Minuten mit Auto, mit U-Bahn (mehrere Linien)  
bis Haltestelle „Wilhelma“ ca. 18 Minuten.



 **SWR Fernsehturm Stuttgart**  
<https://www.fernsehturm-stuttgart.de>

 **Kosten:** Eintrittsgebühr


 **Öffnungszeiten:** Turm täglich 10 bis 22 Uhr,  
Panoramacafé Mo bis Sa 10 bis 22 Uhr, So 11.30 Uhr bis 20 Uhr  
(bzw. So ab 10 Uhr mit Vorreservierung für Frühstücksarrangement)  
Restaurant Leonhardts: Sa 12 bis 22 Uhr, So 11 bis 18 Uhr


 **Routenplanung:** mit Auto 13 Minuten, mit U-Bahn U7 oder U15  
bis Haltestelle „Ruhbank/Fernsehturm“ ca. 19 Minuten



 **Stadtbibliothek Stuttgart – Literatur-Tempel  
mit beeindruckender Architektur neben EKZ Milaneo**  
<https://www.stuttgart-tourist.de/a-stadtbibliothek-stuttgart>

 **Kosten:** gratis

 **Öffnungszeiten:** Mo bis Sa 9 bis 21 Uhr  
*Mit ÖPNV vom Zentrum erreichbar in ca. 5 Minuten.\**

 **Routenplanung:** zu Fuß 12 Minuten,  
mit U-Bahn (mehrere Linien) bis Haltestelle Stadtbibliothek





---

## Essen, trinken und ausgehen:

 **Kochenbas, schwäbische Küche (Karte steht unter Denkmalschutz!)**  
[https://www.speisekarte.de/stuttgart/restaurant/weinstube\\_kochenbas/speisekarte](https://www.speisekarte.de/stuttgart/restaurant/weinstube_kochenbas/speisekarte)

**Adresse:** Olgastraße/Ecke Immenhofer Str. 33


 **Öffnungszeiten:** Di bis Fr 11.30 bis 14 Uhr und 17.30 bis 22 Uhr,  
Sa nur 17.30 bis 22 Uhr, So 11.30 bis 14 Uhr und 17.30 bis 22 Uhr  
*Mit ÖPNV vom Zentrum erreichbar in ca. 15 Minuten.\**


 **Routenplanung:** Mit Auto 7 Minuten, mit U-Bahn U1  
bis Haltestelle „Österreichischer Platz“ und Fußweg  
die Immenhofer Str. hoch, 18 Minuten, oder U-Bahn  
(mehrere Linien) bis Haltestelle „Bopser“, von dort Fußweg, ca. 18 Minuten







## Essen, trinken und ausgehen:


 **Bohnenviertel – Shopping und Gastronomie im charmanten Stuttgarter Stadtviertel**  
<https://www.stuttgart-tourist.de/a-bohnenviertel-stuttgart>  
Mit ÖPNV vom Zentrum erreichbar in ca. 10 Minuten.\*


 **Routenplanung:** zu Fuß 20 Minuten, mit U-Bahn-Linie (mehrere Linien) ca. 9 Minuten

 **Beliebte Ziele:** Weinbar High Fidelity – tolle Weinkarte und Jazzmusik  
(Inhaber ist Bernd Kreis, früher Sommelier bei Vincent Klink/Wielandshöhe)

 **Öffnungszeiten:** Di bis Do 18 bis 24 Uhr, Fr/Sa 18 bis 01 Uhr  
<https://highfidelity.bar>

Jazzclub Bix im Gustav-Siegle-Haus (am Abend)

 **Öffnungszeiten:** Di bis Sa ab 19 Uhr  
<https://www.bix-stuttgart.de>



Bohnenviertel


 **Wielandshöhe: Sternelokal von Vincent Klink, mit Aussicht über Stuttgart**  
<https://www.wielandshoehe.de>


 **Öffnungszeiten:** Mi bis Sa 12 bis 15.30 und 18 bis 23.30 Uhr  
Mit ÖPNV vom Zentrum erreichbar in ca. 20 Minuten.\*


 **Routenplanung:** mit U-Bahn U1 zur Haltestelle „Marienplatz“, von dort mit Zahnradbahn bis Haltestelle „Wielandshöhe“, ca. 25 Minuten oder mit U-Bahn (mehrere Linien) bis Haltestelle „Weinsteige“ und wenige Minuten die Alte Weinsteige bergab zu Fuß, ca. 16 Minuten




Wielandshöhe


 **Musical im SI-Centrum Möhringen – vielseitiges Erlebniszentrum rund um die Music Halls in Stuttgart-Möhringen, 2024: Tarzan und Tina (Turner)**  
<https://www.stage-entertainment.de/musicals-shows/musicals-in-stuttgart>


 **Öffnungszeiten:** variieren je nach Musical  
Mit ÖPNV vom Zentrum erreichbar in ca. 30 Minuten.\*


 **Routenplanung:** mit Auto 19 Minuten, mit U-Bahn U12, U5 oder U6 bis Möhringen Bhf., von dort mit U3 zur Haltestelle „Salzäcker“, ca. 24 Minuten




Musical im SI-Centrum


 **Staatstheater Stuttgart, Staatsoper Stuttgart, Das Stuttgarter Ballett und Schauspiel Stuttgart**  
<https://www.staatstheater-stuttgart.de>


 **Öffnungszeiten:** variieren je nach Vorstellung  
Mit ÖPNV vom Zentrum erreichbar in ca. 5 Minuten.\*


 **Routenplanung:** Fußweg durch Schloßgarten wenige Minuten




Staatstheater

 **Viertel um den Hans-im-Glück-Brunnen/Geißstraße – beliebter Platz mit Clubs und Bars in der Innenstadt von Stuttgart**  
<https://www.stuttgart-tourist.de/a-hans-im-glueck-brunnen>

 **Öffnungszeiten:** ganzjährig rund um die Uhr geöffnet  
Mit ÖPNV vom Zentrum erreichbar in ca. 5 Minuten.\*


 **Routenplanung:** zu Fuß 20 Minuten über Königstraße, Marktplatz, nahe des Rathauses, mit U-Bahn (mehrere Linien) bis Charlottenplatz, von dort über Eberhardstraße zu Fuß, 12 Minuten



Viertel um Hans-im-Glück-Brunnen





## Essen, trinken und ausgehen:

-  **Besenwirtschaften** – hier wird von Winzern selbst hergestellter Wein ausgeschenkt, jeweils für eine begrenzte Zeit im Jahr, daher Öffnungszeiten prüfen


<https://besen-stuttgart.de/besen-liste/>  
<https://besentermine.de/stuttgart.html>

Mit ÖPNV vom Zentrum erreichbar in ca. 15 Minuten.\*




-  **Beliebte Ziele:** Besen66 – an der Weinsteige, nahe der Innenstadt (genaue Öffnungszeiten bitte prüfen)  
<https://www.besen66.de>
-  **Routenplanung:** U-Bahn (mehrere Linien) bis Haltestelle „Bopser“, von dort Fußweg, ca. 18 Minuten



## Baden und Wellness:

-  **Mineralbad Berg** – neu aber behutsam renoviertes Mineralbad, mit Außen- und Innenbecken, Sauna




<https://stuttgarterbaeder.de/mineralbadberg>

-  **Kosten:** Eintrittsgebühr
-  **Öffnungszeiten:** täglich 9 bis 22 Uhr  
Mit ÖPNV vom Zentrum erreichbar in ca. 10 Minuten.\*
-  **Routenplanung:** Spaziergang durch Schlossgarten 45 Minuten, mit U-Bahn U1 bis Haltestelle „Mineralbäder“, 12 Minuten



-  **Mineralbad Leuze** – Mineralbad, mit Außen- und Innenbecken, Sauna




<https://stuttgarterbaeder.de/leuze>

-  **Kosten:** Eintrittsgebühr
-  **Öffnungszeiten:** Schwimmbad täglich 6 bis 21 Uhr, Sauna Mo/Di 8 bis 21 Uhr, Mi/Do/Fr 8 bis 23 Uhr, Sa 7 bis 23 Uhr, So 7 bis 21 Uhr  
Mit ÖPNV vom Zentrum erreichbar in ca. 10 Minuten.\*
-  **Routenplanung:** Spaziergang durch Schlossgarten 45 Minuten, mit U-Bahn U1 bis Haltestelle „Mineralbäder“, 12 Minuten



-  **Schwabenquellen (SI-Zentrum Möhringen)**  
– in Nachbarschaft zum Musical-Theater, siehe oben

<https://www.schwabenquellen.online>

-  **Kosten:** Eintrittsgebühr (in der gesamten Bäderlandschaft textilfrei)
-  **Öffnungszeiten:** Mo bis Sa 10 bis 23.30 Uhr, So 10 bis 22.30 Uhr  
Mit ÖPNV vom Zentrum erreichbar in ca. 30 Minuten.\*
-  **Routenplanung:** mit Auto 19 Minuten, mit U-Bahn U12, U5 oder U6 bis Möhringen Bhf., von dort mit U3 zur Haltestelle „Salzäcker“, ca. 24 Minuten



Ein großer Dank an unsere Sponsoren: